

Свидетельство СРО № АИИС И-01-2065-14052012 от 14.05.2012

Заказчик – ИП КФХ Хабибрахманова Ф.Р.

ГАЗОСНАБЖЕНИЕ СУШИЛЬНО-СОРТИРОВАЛЬНОГО КОМПЛЕКСА С ХРАНИЛИЩЕМ СИЛОСНОГО ТИПА И ПОМЕЩЕНИЯМИ АДМИНИСТРАТИВНО-БЫТОВОГО НАЗНАЧЕНИЯ

ПРОЕКТ ПЛАНИРОВКИ И МЕЖЕВАНИЯ ТЕРРИТОРИИ

19.ПП.114.086-ППиМТ

Раздел 3

Материалы по обоснования проекта планировки территории. Графическая часть

Инв.№ подл.	Подпись и дата	Взам. инв. №

Свидетельство СРО № АИИС И-01-2065-14052012 от 14.05.2012

Заказчик – ИП КФХ Хабибрахманова Ф.Р.

**ГАЗОСНАБЖЕНИЕ СУШИЛЬНО-СОРТИРОВАЛЬНОГО КОМПЛЕКСА С
ХРАНИЛИЩЕМ СИЛОСНОГО ТИПА И ПОМЕЩЕНИЯМИ АДМИНИСТРА-
ТИВНО-БЫТОВОГО НАЗНАЧЕНИЯ**

ПРОЕКТ ПЛАНИРОВКИ И МЕЖЕВАНИЯ ТЕРРИТОРИИ

19.ПП.114.086-ППиМТ

Раздел 3

**Материалы по обоснования проекта планировки
территории. Графическая часть**

Директор ООО "Земля"








Р.А. Нуртдинов

Взам. инв. №	
Подпись и дата	
Инв.№ подл.	

СОДЕРЖАНИЕ ТОМА

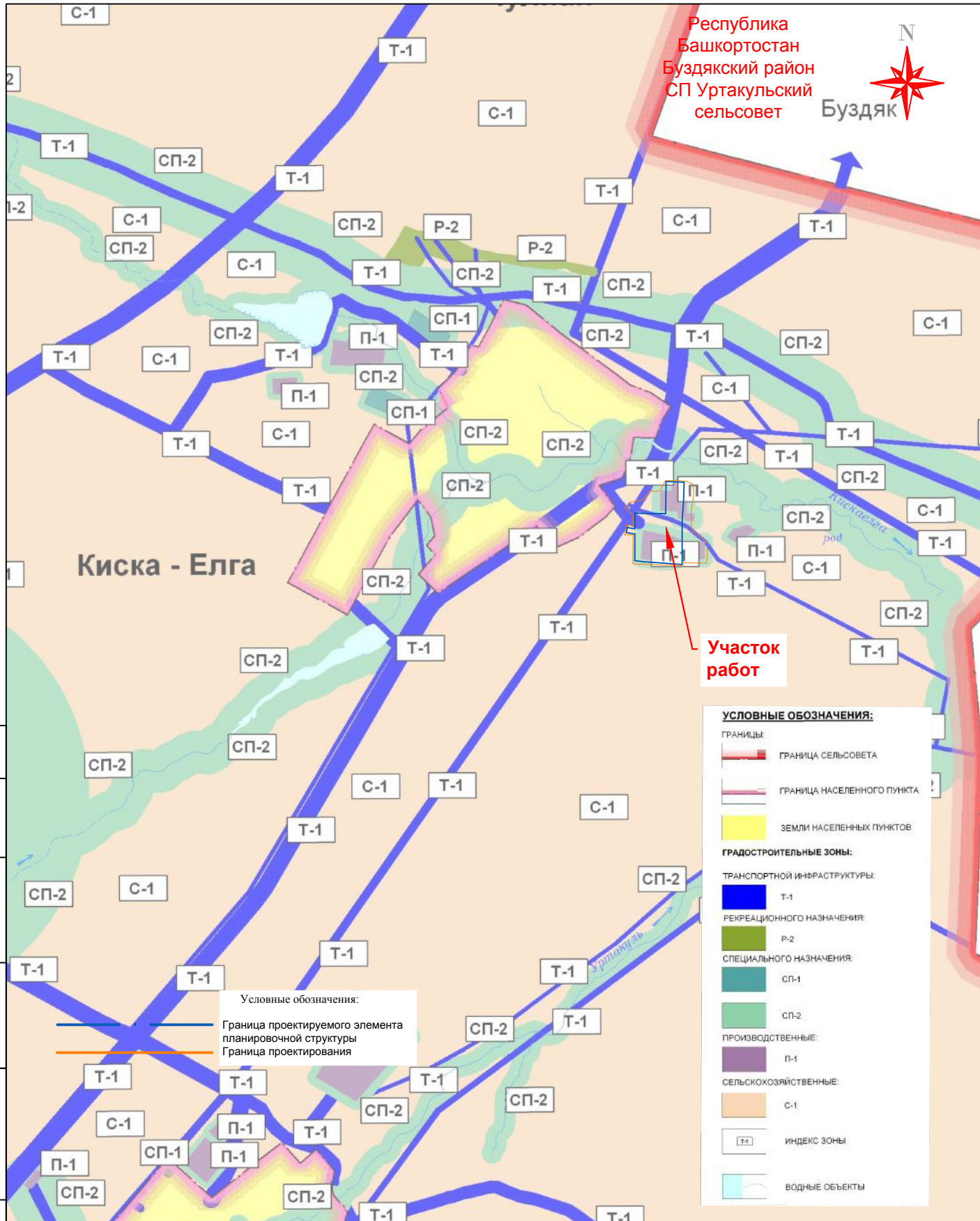
Обозначение	Наименование	Примечание
19.ПП.114.086-ППИМТ-С	Содержание тома	стр.2
	Графическая часть	стр.3
19.ПП.114.086-ППИМТ.ГЧ-001	Схема расположения элементов планировочной структуры. Масштаб 1:25 000	стр.3
19.ПП.114.086-ППИМТ.ГЧ-002	Схема, отображающая местоположение существующих объектов капитального строительства. Масштаб 1:2000	стр.4
19.ПП.114.086-ППИМТ.ГЧ-003	Схема границ зон с особыми условиями использования территории. Масштаб 1:2000	стр.5

Инв. № подл.	Подпись и дата	Взам. Инв. №	19.ПП.114.086-ППИМТ-С						Стадия	Лист	Листов
			Изм.	Кол.у	Лист	№док	Подпись	Дата			
								Содержание тома	П	1	1
			Разраб.	Нуртдинов Р.Р.		24.08.19					
			Пров.	Ахметдинова М.М.		24.08.19					
			Н. контр.	Нуртдинов Р.А.		24.08.19					
			ГИП	Нуртдинов Р.А.		24.08.19					

Республика
Башкортостан
Буздякский район
СП Уртакульский
сельсовет



Буздяк



УСЛОВНЫЕ ОБОЗНАЧЕНИЯ:

- ГРАНИЦЫ:
 - ГРАНИЦА СЕЛЬСОВЕТА
 - ГРАНИЦА НАСЕЛЕННОГО ПУНКТА
- ЗЕМЛИ НАСЕЛЕННЫХ ПУНКТОВ
- ГРАДОСТРОИТЕЛЬНЫЕ ЗОНЫ:
 - ТРАНСПОРТНОЙ ИНФРАСТРУКТУРЫ: Т-1
 - РЕКРЕАЦИОННОГО НАЗНАЧЕНИЯ: Р-2
 - СПЕЦИАЛЬНОГО НАЗНАЧЕНИЯ:
 - СП-1
 - СП-2
 - ПРОИЗВОДСТВЕННЫЕ: П-1
 - СЕЛЬСКОХОЗЯЙСТВЕННЫЕ: С-1
- ИНДЕКС ЗОНЫ: Т-1
- ВОДНЫЕ ОБЪЕКТЫ

Условные обозначения:
 — Граница проектируемого элемента планировочной структуры
 — Граница проектирования

Согласовано					
Взаим. инв. №					
Подп. и дата					
Инв. № подл.					

19.ПП.114.086-ППИМТ.ГЧ-001

Газоснабжение сушильно-сортировального комплекса с хранилищем силосного типа и помещениями административно-бытового назначения, на территории СП Уртакульский сельсовет МР Буздякский район РБ

Проект планировки территории.
Материалы по обоснованию

Стадия	Лист	Листов
П		1

Схема расположения элементов планировочной структуры.
Масштаб 1:25 000

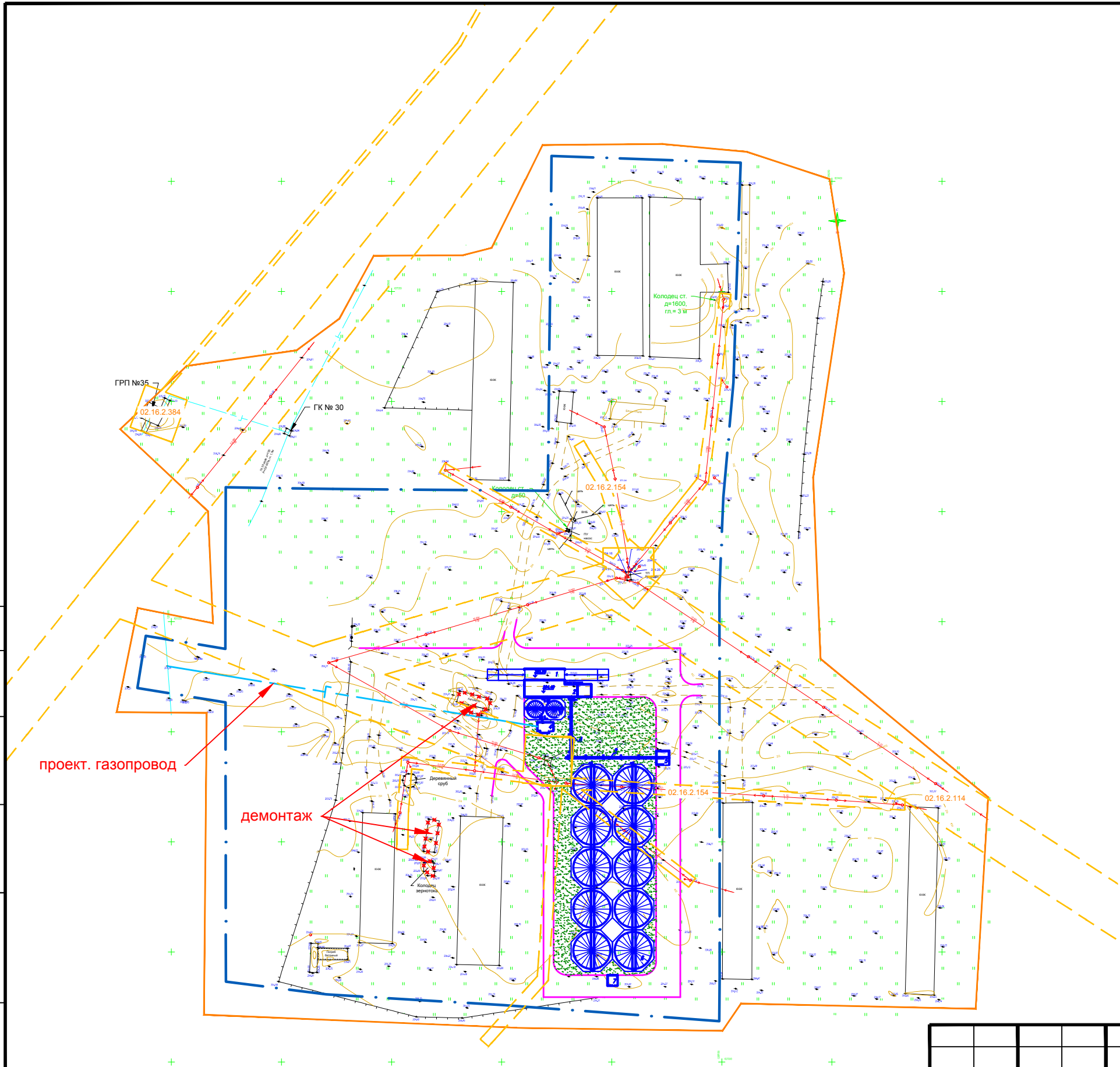
Земля
 Качество от профессионалов
 Весь спектр землеустроительных услуг

Формат А4

Изм.	Кол.уч.	Лист	Ндок.	Подпись	Дата
Разраб.		Нуртдинов Р.Р.			26.08.19
Проверила		Ахметдинова М.М.			26.08.19
Н.контроль		Нуртдинов Р.А.			26.08.19
Директор		Нуртдинов Р.А.			26.08.19

Согласовано

Инв. № подл.	Подп. и дата	Взаим. инв. №



проект. газопровод

демонтаж

Условные обозначения:

- · — Граница планируемого элемента планировочной структуры
 - Граница проектирования
 - Границы существующих земельных участков
 - Граница кадастрового квартала
- Категория земель
- Земли сельскохозяйственного назначения
- Границы зон с особыми условиями использования территории (ЗООИТ)
- Охранная зона электрических сетей
 - Охранная зона устройств электрохимической защиты

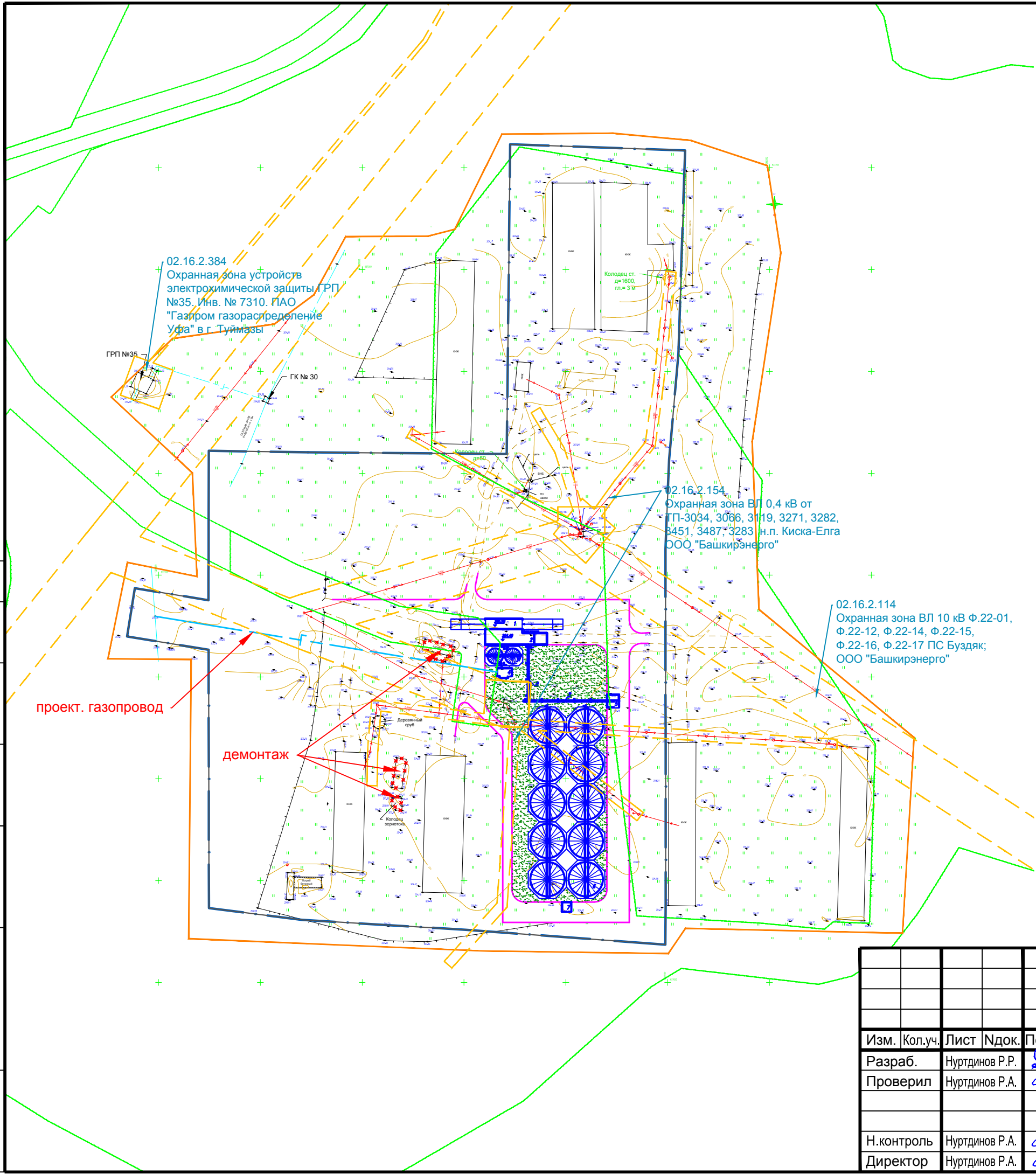
						19.ПП.114.086-ППИМТ.ГЧ-002			
						Газоснабжение сушильно-сортировального комплекса с хранилищем силосного типа и помещениями административно-бытового назначения, на территории СП Уртакульский сельсовет МР Буздякский район РБ			
Изм.	Кол.уч.	Лист	Ндок.	Подпись	Дата	Проект планировки территории. Материалы по обоснованию	Стадия	Лист	Листов
Разраб.				Нуртдинов Р.Р.	26.08.19		П		1
Проверил				Нуртдинов Р.А.	26.08.19				
Н.контроль				Нуртдинов Р.А.	26.08.19	Схема, отображающая местоположение существующих объектов капитального строительства Масштаб 1:2000			
Директор				Нуртдинов Р.А.	26.08.19				

Согласовано

Взаим. инв. №

Подп. и дата

Инв. № подл.



проект. газопровод

демонтаж

Условные обозначения:

- · — Граница планируемого элемента планировочной структуры
- Граница проектирования
- Границы существующих земельных участков
- Граница кадастрового квартала
- Граница устанавливаемых красных линий
- Охранная зона электрических сетей
- Охранная зона устройств электрохимической защиты

19.ПП.114.086-ППИМТ.ГЧ-003					
Газоснабжение сушильно-сортировального комплекса с хранилищем силосного типа и помещениями административно-бытового назначения, на территории СП Уртакульский сельсовет МР Буздякский район РБ					
Изм.	Кол.уч.	Лист	Ндок.	Подпись	Дата
Разраб.		Нуртдинов Р.Р.		<i>Нуртдинов Р.Р.</i>	26.08.19
Проверил		Нуртдинов Р.А.		<i>Нуртдинов Р.А.</i>	26.08.19
Н.контроль		Нуртдинов Р.А.		<i>Нуртдинов Р.А.</i>	26.08.19
Директор		Нуртдинов Р.А.		<i>Нуртдинов Р.А.</i>	26.08.19
Проект планировки территории. Материалы по обоснованию				Стадия	Лист
Схема границ зон с особыми условиями использования территории. Масштаб 1:2000				П	1