



Общество с ограниченной ответственностью

«Земля»

Свидетельство СРО № АИИС И-01-2065-14052012 от 14.05.2012

Заказчик – ИП КФХ Хабибрахманова Ф.Р.

**ГАЗОСНАБЖЕНИЕ СУШИЛЬНО-СОРТИРОВАЛЬНОГО КОМПЛЕКСА С ХРАНИЛИЩЕМ СИЛОСНОГО ТИПА И ПОМЕЩЕНИЯМИ АДМИНИСТРАТИВНО-БЫТОВОГО НАЗНАЧЕНИЯ**

***ПРОЕКТ ПЛАНИРОВКИ И МЕЖЕВАНИЯ ТЕРРИТОРИИ***

**19.ПП.114.086-ППиМТ**

**Проект планировки территории. Графическая часть**

Инв.№ подл.	Подпись и дата	Взам. инв. №

Свидетельство СРО № АИИС И-01-2065-14052012 от 14.05.2012

Заказчик – ИП КФХ Хабибрахманова Ф.Р.

**ГАЗОСНАБЖЕНИЕ СУШИЛЬНО-СОРТИРОВАЛЬНОГО КОМПЛЕКСА С  
ХРАНИЛИЩЕМ СИЛОСНОГО ТИПА И ПОМЕЩЕНИЯМИ АДМИНИСТРА-  
ТИВНО-БЫТОВОГО НАЗНАЧЕНИЯ**

**ПРОЕКТ ПЛАНИРОВКИ И МЕЖЕВАНИЯ ТЕРРИТОРИИ**

19.ПП.114.086-ППиМТ

**Проект планировки территории. Графическая  
часть**

Директор ООО "Земля"








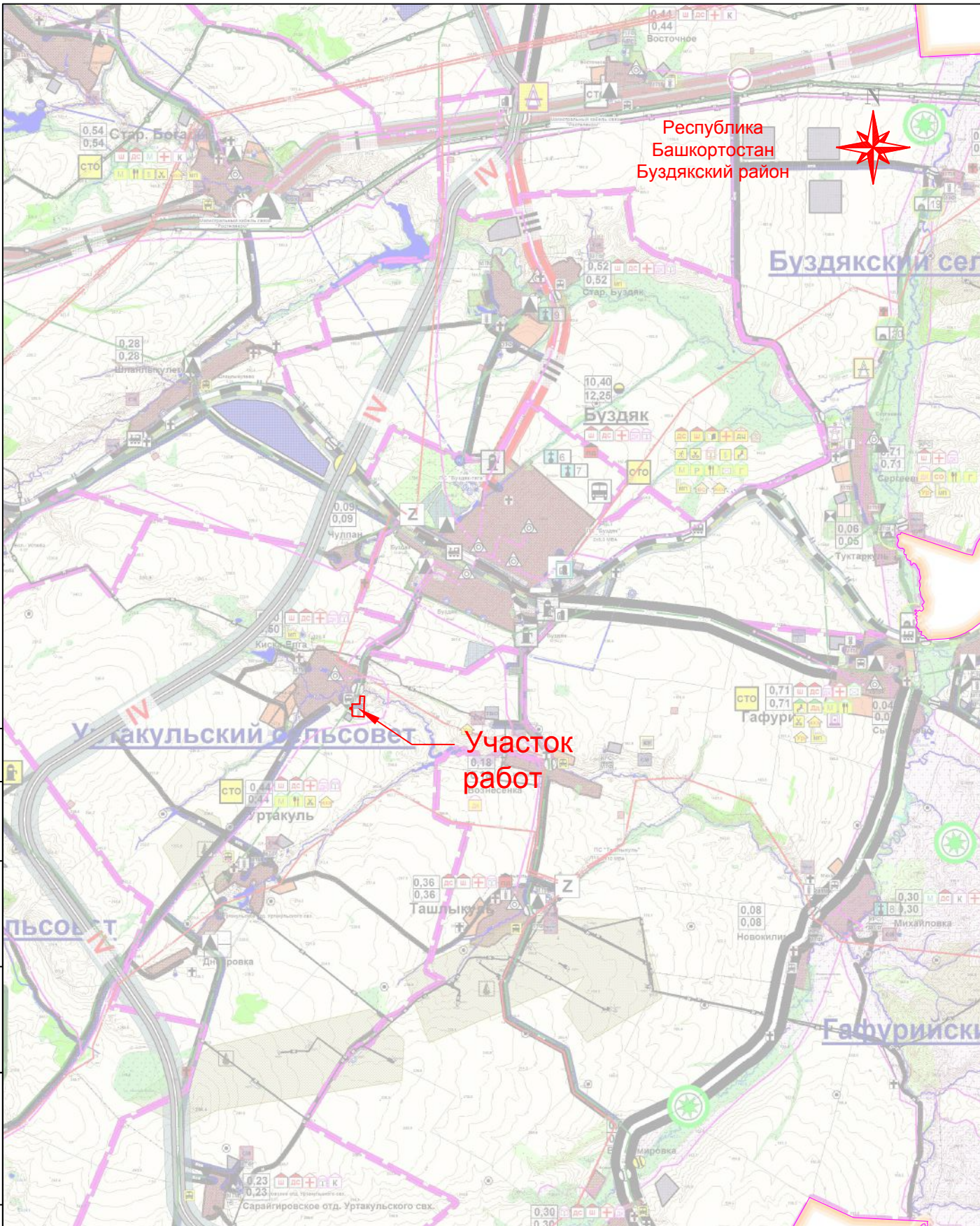
Р.А. Нуртдинов

Взам. инв. №	
Подпись и дата	
Инв.№ подл.	

## СОДЕРЖАНИЕ ТОМА

Обозначение	Наименование	Примечание
19.ПП.114.086-ППИМТ-С	Содержание тома	стр.2
	Графическая часть	стр.3
19.ПП.114.086-ППИМТ.ГЧ-001	Обзорная карта. Масштаб 1:100 000	стр.3
19.ПП.114.086-ППИМТ.ГЧ-002	Основной чертеж проекта планировки территории. Масштаб 1:2000	стр.3

Инв. № подл.	Подпись и дата	Взам. Инв. №	19.ПП.114.086-ППИМТ-С						Стадия	Лист	Листов
			Изм.	Кол.у	Лист	№док	Подпись	Дата			
			Разраб.		Нуртдинов Р.Р.		24.08.19	Содержание тома	П	1	1
			Пров.		Ахметдинова М.М.		24.08.19				
			Н. контр.		Нуртдинов Р.А.		24.08.19				
			ГИП		Нуртдинов Р.А.		24.08.19				
											



Согласовано

Взаим. инв. №

Подп. и дата

Инв. № подл.

Изм.	Кол.уч.	Лист	Ндок.	Подпись	Дата
Разраб.		Нуртдинов Р.Р.			26.08.19
Проверила		Ахметдинова М.М.			26.08.19
Н.контроль		Нуртдинов Р.А.			26.08.19
Директор		Нуртдинов Р.А.			26.08.19

**19.ПП.114.086-ППИМТ.ГЧ-001**

Газоснабжение сушильно-сортировального комплекса с хранилищем  
силосного типа и помещениями административно-бытового назначения,  
на территории СП Уртакульский сельсовет МР Бuzдыакский район РБ

Проект планировки территории.  
Основная часть

Стадия	Лист	Листов
П		1

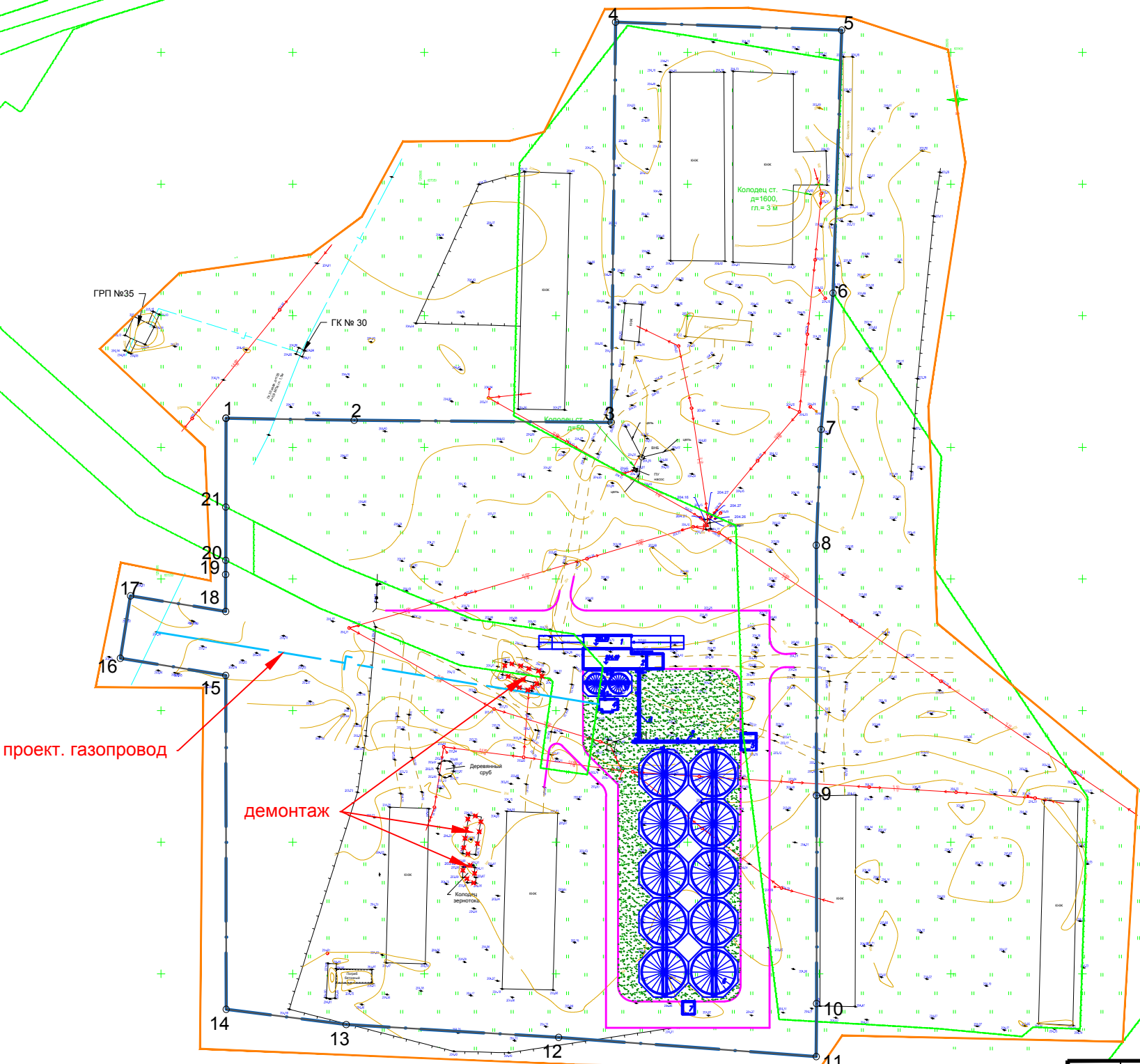
Обзорная карта  
Масштаб 1:100 000

**Земля**  
Качество от профессионалов  
Весь спектр землеустроительных услуг

Экспликация зданий и сооружений

Номер на плане	Наименование	Кол-во	Примеч.
1	Автоприём	1	
2	Буекера оперативные	1	
3	Буферная зона	1	
4	Зерносушилка	1	
5	Буекер отгрузки	1	
6	Силоса хранения	10	
7	Буекер отстойной	1	
8	Транспортерная галерея	2	
Временные здания и сооружения			
9	Пост охраны	2	
10	Гардеробная	3	
11	Прорабская	1	
12	Душевая	2	
13	Биотуалет	2	
14	Пожарный щит	1	
15	Комплекс мата колес "Мойдодыр"	1	
16	Площадка для мусорных контейнеров	1	

Каталог координат характерных точек устанавливаемых красных линий		
1	637261.04	1264924.66
2	637260.29	1264973.36
3	637259.48	1265070.98
4	637411.54	1265072.66
5	637408.46	1265158.55
6	637308.61	1265155.26
7	637256.78	1265150.72
8	637212.81	1265148.91
9	637117.74	1265148.98
10	637038.69	1265149.00
11	637018.55	1265148.89
12	637025.85	1265051.05
13	637030.71	1264970.33
14	637036.50	1264924.75
15	637163.35	1264924.58
16	637169.87	1264884.56
17	637193.56	1264888.42
18	637187.67	1264924.55
19	637201.68	1264924.53
20	637207.09	1264924.57
21	637227.31	1264924.59



Условные обозначения:

- · — Граница размещения планируемого объекта
- Граница территории, в границах которой осуществляется подготовка проекта планировки
- Границы существующих земельных участков
- Граница кадастрового квартала
- Граница зон планируемого размещения индивидуальных жилых домов
- δ Номера характерных точек устанавливаемых красных линий
- Границы устанавливаемых красных линий

Информация о существующих зонах планируемого размещения объектов социально-культурного, коммунально-бытового назначения и иных объектов капитального строительства в границах проектируемой территории отсутствует. Информация о зонах планируемого размещения объектов регионального и местного значения в границах проектируемой территории отсутствуют. Границы подлежащие переносу (переустройству) из зон планируемого размещения линейных объектов проектом не предусмотрено. Данный чертеж включает в себя чертеж красных линий, чертеж границ зон планируемого размещения линейных объектов, чертеж границ зон планируемого размещения объектов, подлежащих переносу (переустройству) из зон планируемого размещения линейных объектов

Согласовано
Взаим. инв. №
Подп. и дата
Инв. № подл.

						<b>19.ПП.114.086-ППИМТ.ГЧ-002</b>			
						Газоснабжение сушильно-сортировального комплекса с хранилищем силосного типа и помещениями административно-бытового назначения, на территории СП Уртакульский сельсовет МР Буздякский район РБ			
Изм.	Кол.уч.	Лист	Ндок.	Подпись	Дата	Проект планировки территории. Основная часть	Стадия	Лист	Листов
Разраб.		Нуртдинов Р.Р.		<i>Нуртдинов Р.Р.</i>	26.08.19		П		1
Проверил		Нуртдинов Р.А.		<i>Нуртдинов Р.А.</i>	26.08.19				
Н.контроль		Нуртдинов Р.А.		<i>Нуртдинов Р.А.</i>	26.08.19	Основной чертеж проекта планировки территории Масштаб 1:2000			
Директор		Нуртдинов Р.А.		<i>Нуртдинов Р.А.</i>	26.08.19				